

10 Kilomètres

• Montpellier

Bouches-du-Rhône

LE GRAU-DU-ROI

PALAVAS

• Sète

SETE-MOLE

AGDE

VALRAS

GRUISSAN

• Narbonne

PORT-LA-NOUVELLE

LEUCATE

SAINT-LAURENT-DE-LA-SALANQUE


















• Perpignan

SAINT-CYPRIEN

Mer Méditerranée

### Cartographie du nombre de pêcheurs petits métiers en mer par prud'homme

**Légende:**

	Communes de Languedoc-Roussillon		Les récifs artificiels en Languedoc-Roussillon
	Territoires limitrophes du Languedoc-Roussillon		Maires d'ouillage de projet de RIA
	Zones urbaines		Récifs artificiels existants
	Autoroutes		Récifs artificiels en projet
	Routes	<b>La pêche "petits métiers":</b>	
	Limites des 12 miles nautiques		Limites des profondeurs de pêche
	Limites des 3 miles nautiques	<b>Niveaux de pêcheurs PM en mer par prud'homme:</b>	
<b>Hydrologie:</b>			90
	Rivières		45
	Lagunes		9

Espagne