













Cartographie du nombre d'anneaux par port de plaisance




Légende:

-  Zones urbaines
-  Communes du Languedoc-Roussillon
-  Régions limitrophes du Languedoc-Roussillon
-  Autoroutes
-  Routes
-  Limite des 3 miles nautiques
-  Limite des 12 miles nautiques
- Hydrologie**
-  Rivières
-  Lagunes

Les récifs artificiels en Languedoc-Roussillon

-  Maîtres d'ouvrage de projet de RA
-  Récifs artificiels
-  Récifs artificiels en projet

Nbrs d'anneaux par port de plaisance

-  4 900
-  2 450
-  490