















## Cartographie des espaces naturels et des zones de protection

**Légende:**

	Communes du Languedoc-Roussillon		Posidonies
	Espaces limitrophes du Languedoc-Roussillon		Sites Natura 2000 (SIC)
	Zones urbaines		Lagunes
	Limite des 3 miles nautiques		Rivières
	Limite des 12 miles nautiques		Réserves naturelles
	Maitres d'ouvrage de projet de RA		Parc Naturel Régional
	Récifs existants		
	Récifs en projet		

**Les récifs artificiels en Languedoc-Roussillon**